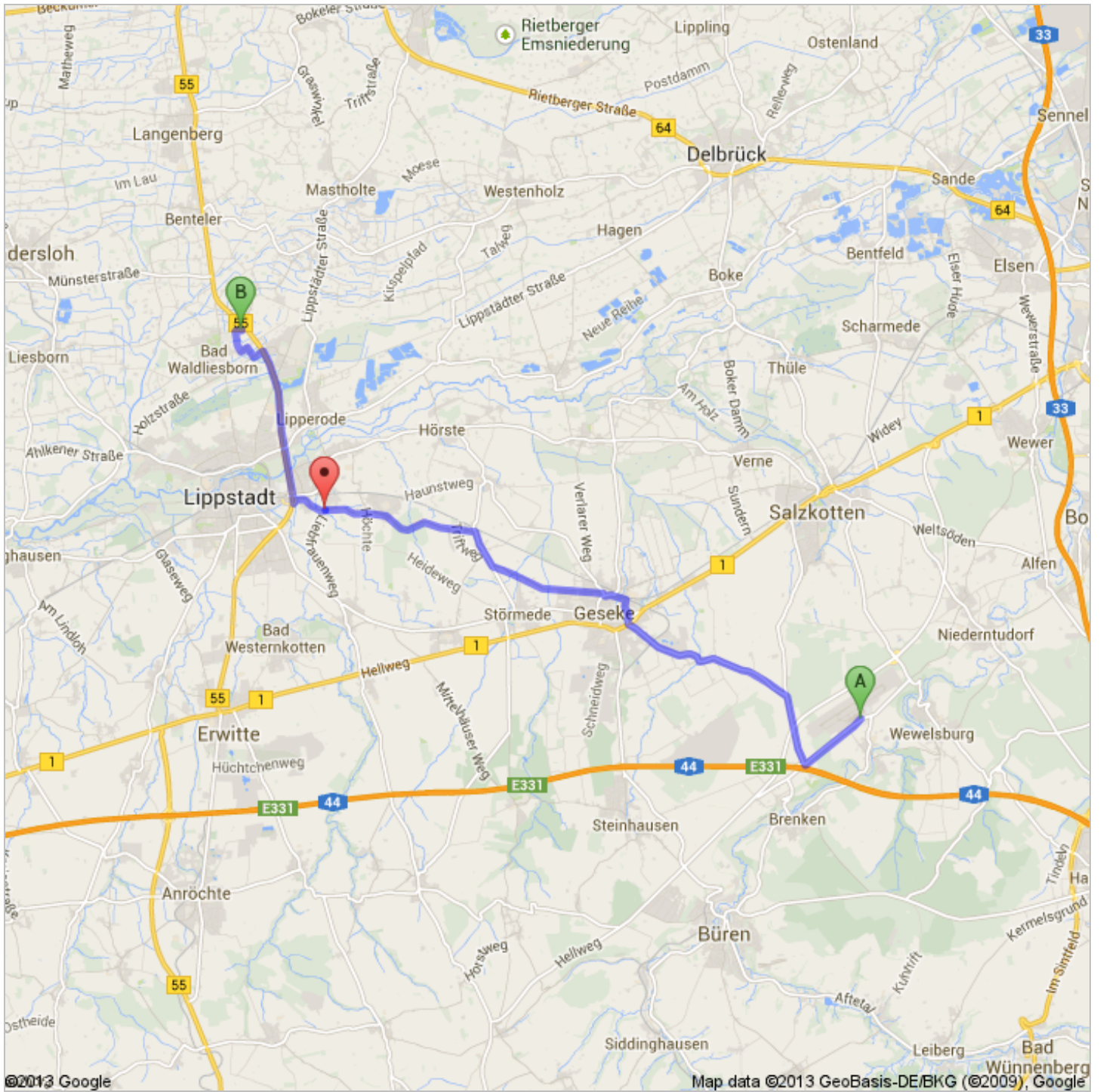











Route nach Haus Stallmeister
Walkenhausweg 23A, 59556 Lippstadt
29,3 km – ca. 37 Minuten





Flughafen Paderborn Lippstadt GmbH

Flughafenstraße 33, 33142 Büren

	1. Nach Südwesten Richtung Alter Hellweg starten	160 m weiter gesamt 160 m
	2. 2. Abzweigung rechts nehmen, um auf Alter Hellweg zu wechseln Den Kreisverkehr passieren Ca. 3 Minuten	2,1 km weiter gesamt 2,3 km
	3. Im Kreisverkehr erste Ausfahrt (L637) nehmen Ca. 2 Minuten	2,2 km weiter gesamt 4,5 km
	4. Links abbiegen auf L749 Ca. 7 Minuten	5,8 km weiter gesamt 10,3 km
	5. Rechts abbiegen auf Hellweg	34 m weiter gesamt 10,3 km
	6. 1. Abzweigung links nehmen, um auf Haholdstraße zu wechseln Ca. 1 Minute	650 m weiter gesamt 10,9 km
	7. Links abbiegen auf Gerberstraße Ca. 52 Sekunden	350 m weiter gesamt 11,3 km
	8. Weiter auf Markusstraße Ca. 1 Minute	300 m weiter gesamt 11,6 km
	9. Im Kreisverkehr erste Ausfahrt (Bönninghauser Straße) nehmen	110 m weiter gesamt 11,7 km
	10. Links abbiegen auf Ehringhauser Straße Ca. 4 Minuten	3,6 km weiter gesamt 15,3 km
	11. Rechts abbiegen auf Hauptstraße Ca. 2 Minuten	1,2 km weiter gesamt 16,5 km
	12. Links abbiegen auf Dedinghauser Straße Ca. 2 Minuten	2,0 km weiter gesamt 18,5 km
	13. Weiter auf Ehringhauser Straße Ca. 1 Minute	1,1 km weiter gesamt 19,6 km
	14. Weiter auf Am Bleichgraben Ca. 2 Minuten	1,5 km weiter gesamt 21,0 km
	15. Weiter auf Unterdorf Ca. 1 Minute	1,1 km weiter gesamt 22,1 km
	16. Weiter auf Roßfeld	290 m weiter gesamt 22,4 km
	17. Im Kreisverkehr dritte Ausfahrt B55 Richtung A2/Hannover/Rheda-Wiedenbrück/Bad Waldliesborn nehmen Ca. 45 Sekunden	300 m weiter gesamt 22,7 km
	18. Auf Berliner Straße/B55 fahren Ca. 4 Minuten	4,7 km weiter gesamt 27,5 km
	19. Links abbiegen auf Ostlandstraße Ca. 48 Sekunden	350 m weiter gesamt 27,8 km
	20. 1. Abzweigung rechts nehmen, um auf Goldammerweg zu wechseln	350 m weiter gesamt 28,2 km
	21. Links abbiegen auf Grüner Weg	230 m weiter gesamt 28,4 km
	22. 1. Abzweigung rechts nehmen, um auf An der Rottwiese zu wechseln Ca. 2 Minuten	650 m weiter gesamt 29,1 km
	23. Rechts abbiegen auf Walkenhausweg Das Ziel befindet sich auf der linken Seite.	210 m weiter gesamt 29,3 km



Haus Stallmeister

Walkenhausweg 23A, 59556 Lippstadt

Diese Angaben dienen nur zu Planungszwecken. Es ist möglich, dass die Verkehrsverhältnisse aufgrund von Baustellen, Verkehr, Wetter oder anderen Faktoren von den hier dargestellten Vorschlägen abweichen. Sie sollten daher Ihre Reise entsprechend planen und alle Verkehrsschilder oder Hinweise bezüglich Ihrer Route beachten.

Kartendaten © 2013 GeoBasis-DE/BKG (©2009), Google

Die Route stimmte nicht? Bitte suchen Sie Ihre Route auf maps.google.de und klicken Sie unten links auf "Problem melden".